



MOINHO RECIFE

Reduce / Reuse / Recycle

240

Rua de São Jorge



215

Rua de São Jorge













วิสาหกิจเพื่อสังคม
KONGKUM KONGKUM KONGKUM



AVERCA
MAD UPNIZ
JAC COMPRE
AL NOVIM
DU NIS COME







© Newman Homrich



XXI Coworking Urbano
Planejamento Inclusão
Cidade Moradia resiliente
Startups Mobilidade
Ilha Aceleradoras Trabalho
Porto Saudável
Empreendedorismo
Qualificação Local Recife
Bairro Incubadoras
Vibrante Pertencimento Lazer
Coletivo DNA
Acessível Criatividade Digital
Amigável Bem
Identidade Social Inovação
Interação Segura
Sec Coinvenção Design
Economia

An aerial photograph of a city street grid, showing a complex and somewhat irregular pattern of roads and buildings. The text 'Each place has a unique spatial signature.' is overlaid in white on the left side of the image.

**Each place has a unique
spatial signature.**

BAIRRO DE SANTO AMARO

BAIRRO DO RECIFE

RIO CAPIBARIBE

COMPLEXO MULTIUSO

Rua de São Jorge
Quadras 215 e 240
Bairro do Recife
Recife PE

BAIRRO DE SÃO JOSÉ

SITUAÇÃO 02

CONTEXTO URBANO

Eixo Transversal I



MOINHO RECIFE

CONTEXTO URBANO

Eixo Transversal I



MOINHO RECIFE

CONTEXTO URBANO

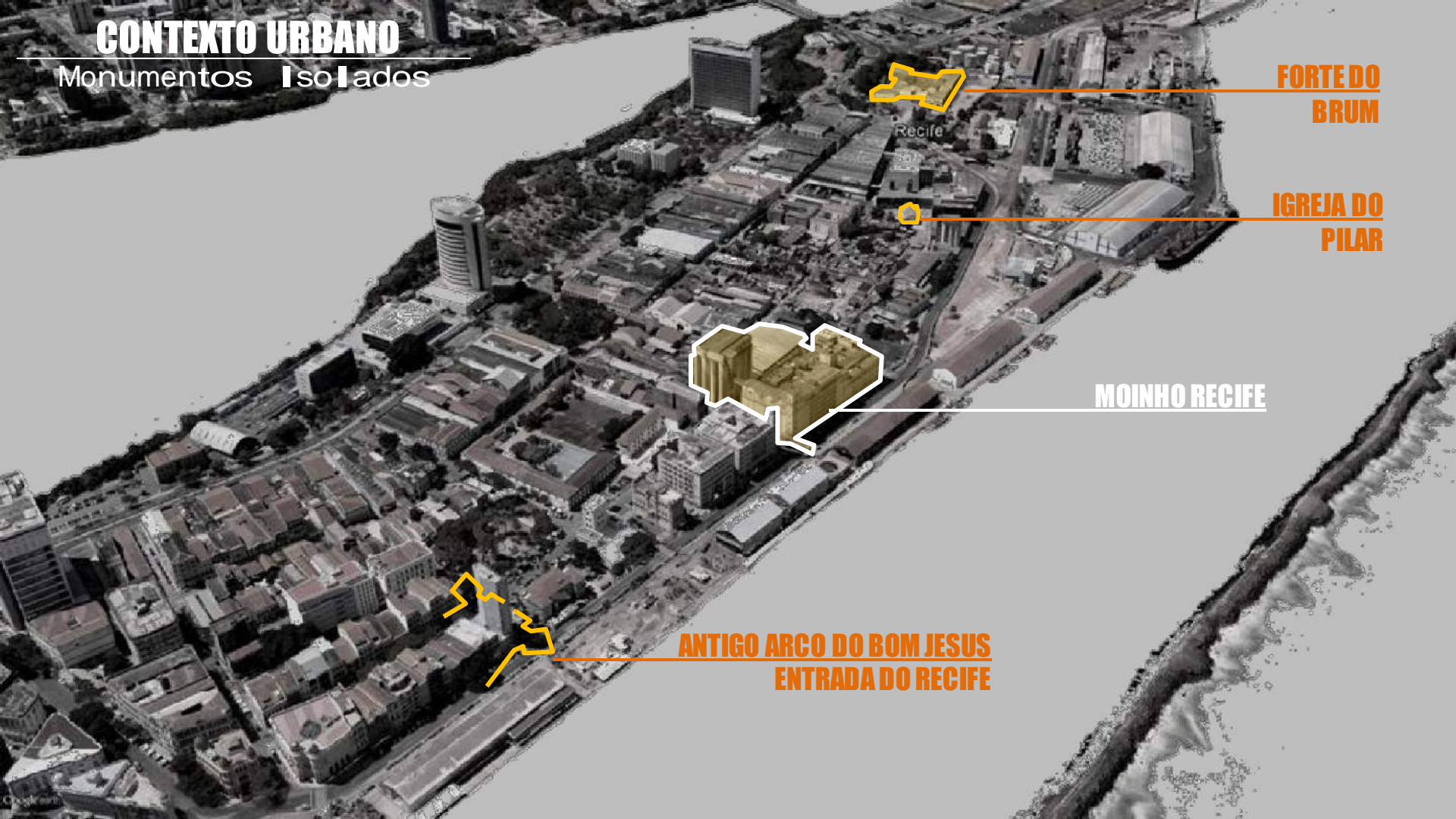
Monumentos Isolados



MOINHO RECIFE

CONTEXTO URBANO

Monumentos Isolados



**FORTE DO
BRUM**

**IGREJA DO
PILAR**

MOINHO RECIFE

**ANTIGO ARCO DO BOM JESUS
ENTRADA DO RECIFE**

CONTEXTO URBANO

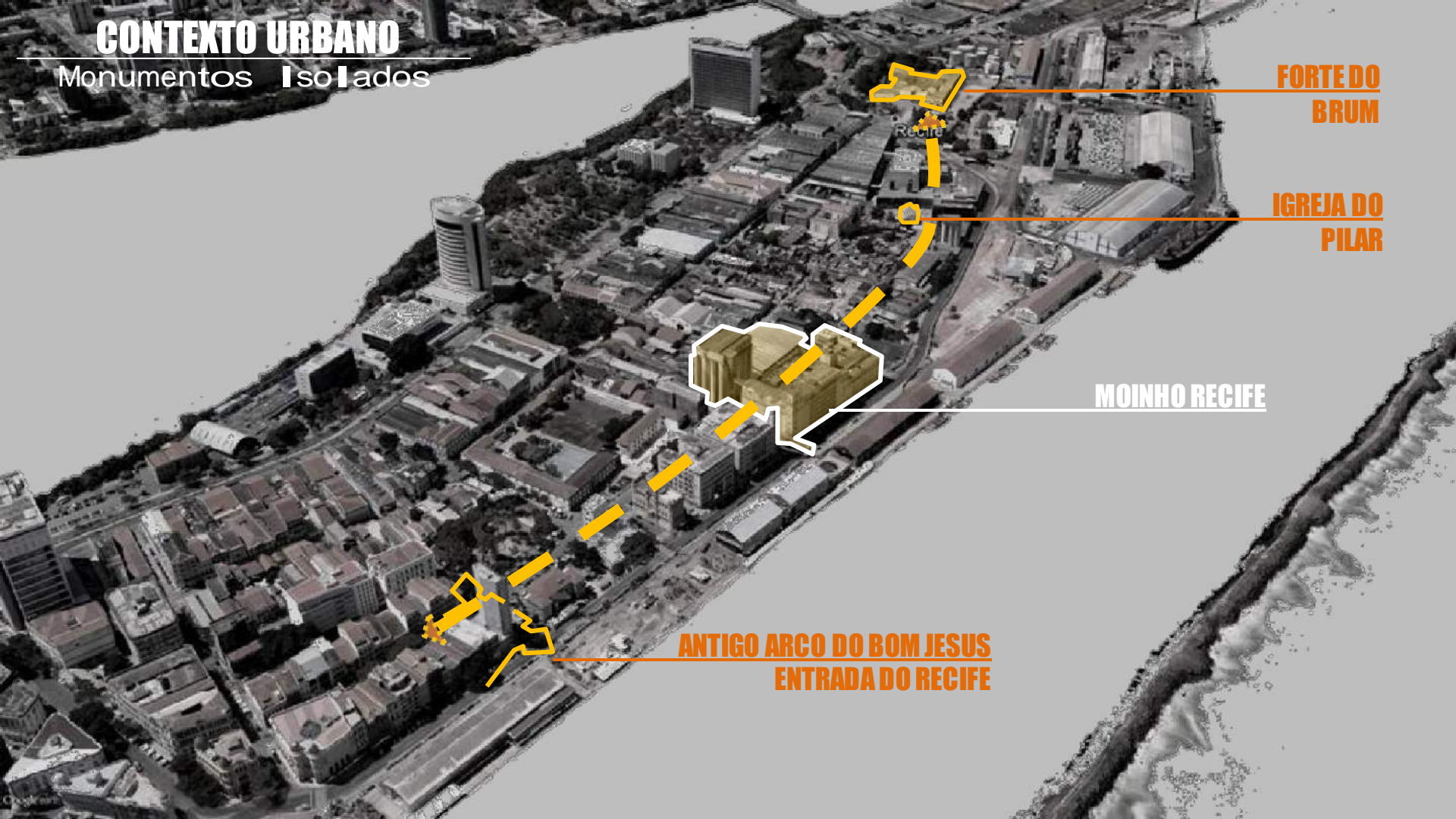
Monumentos Isolados

**FORTE DO
BRUM**

**IGREJA DO
PILAR**

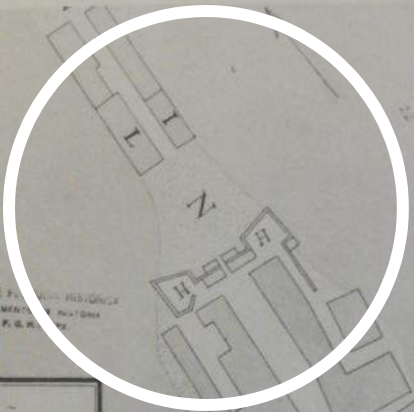
MOINHO RECIFE

**ANTIGO ARCO DO BOM JESUS
ENTRADA DO RECIFE**

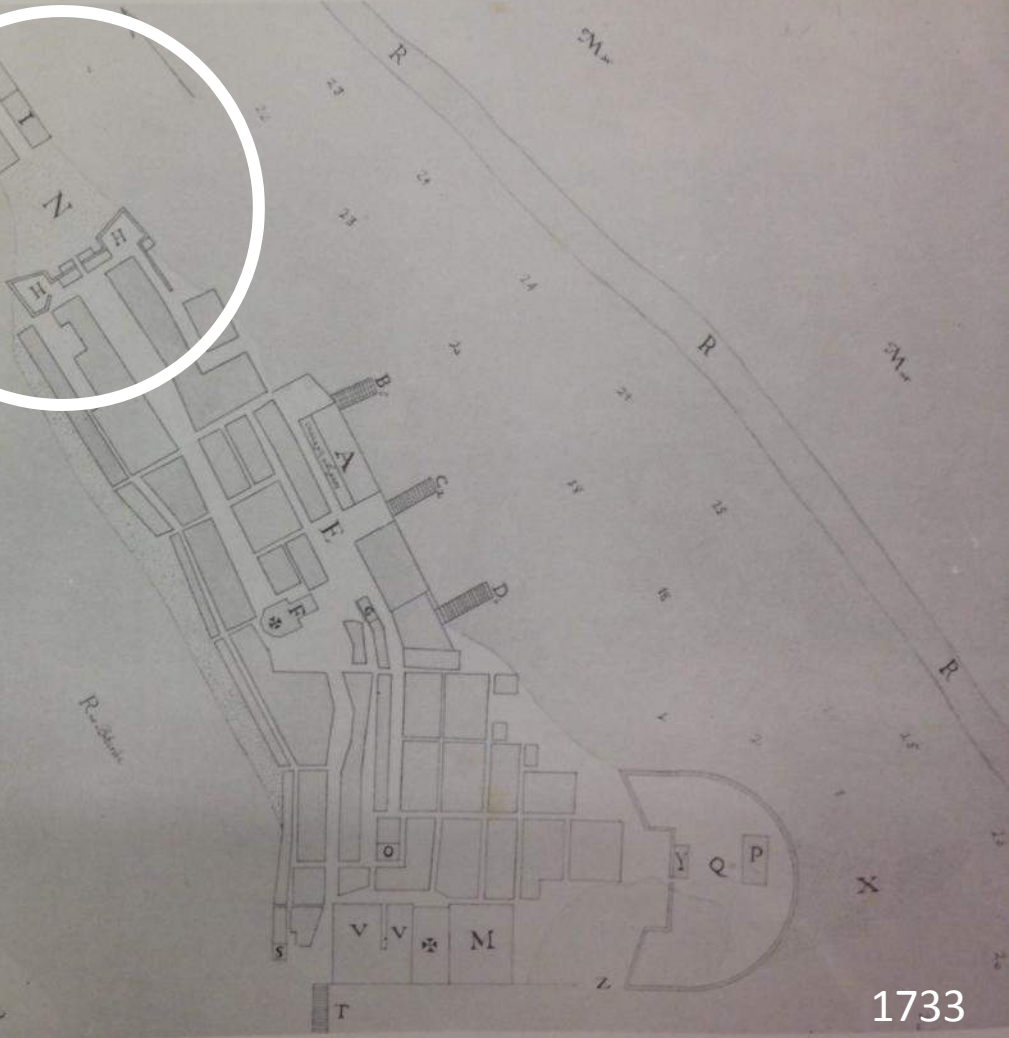


A Aldeia que se apresenta nesta comenda
 B Igreja do povo da mesma aldeia
 C Igreja por donde se corre para os campos
 D Igreja chamada do povo por donde se corre para os campos
 E Igreja de S. Mateus do povo
 F Igreja de S. Mateus do povo
 G Igreja de S. Mateus do povo
 H Igreja de S. Mateus do povo
 I Igreja de S. Mateus do povo
 J Igreja de S. Mateus do povo
 K Igreja de S. Mateus do povo
 L Igreja de S. Mateus do povo
 M Igreja de S. Mateus do povo
 N Igreja de S. Mateus do povo
 O Igreja de S. Mateus do povo
 P Igreja de S. Mateus do povo
 Q Igreja de S. Mateus do povo
 R Igreja de S. Mateus do povo
 S Igreja de S. Mateus do povo
 T Igreja de S. Mateus do povo
 U Igreja de S. Mateus do povo
 V Igreja de S. Mateus do povo
 W Igreja de S. Mateus do povo
 X Igreja de S. Mateus do povo
 Y Igreja de S. Mateus do povo
 Z Igreja de S. Mateus do povo

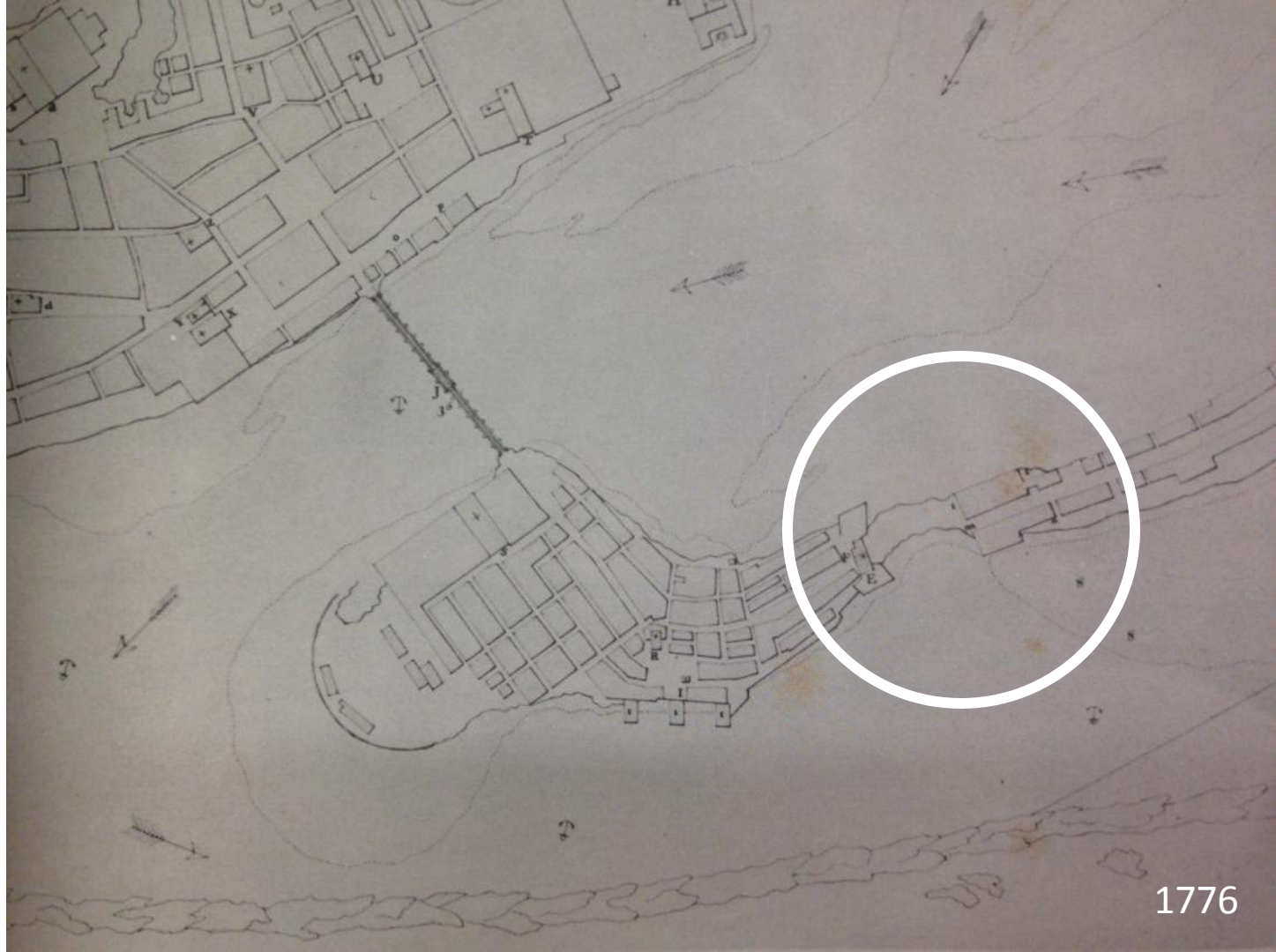
O plano da comenda de S. Mateus
 D. João de S. Mateus



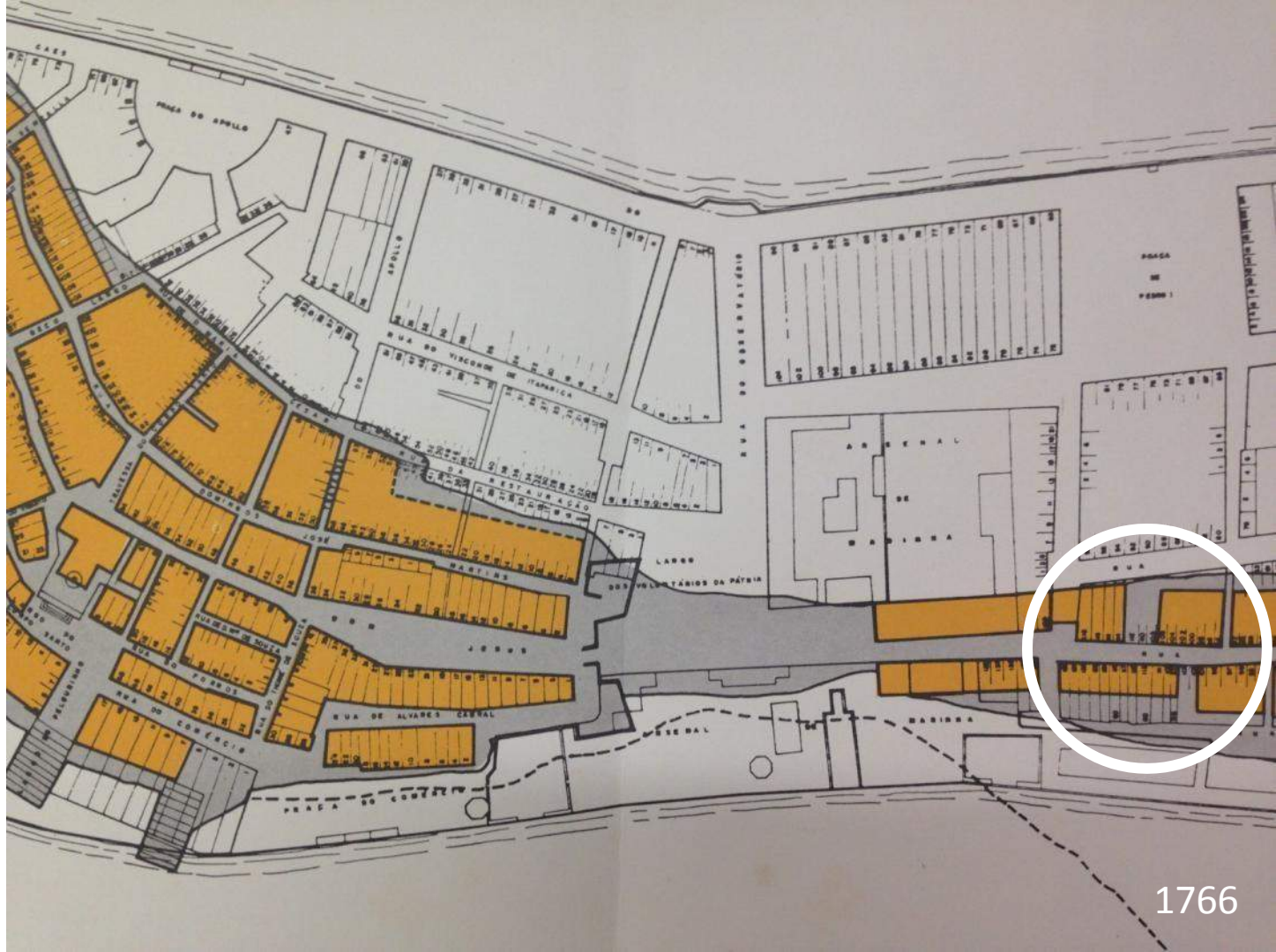
DIVISÃO DE FORTIFICAÇÃO
 DEPARTAMENTO DE FORTIFICAÇÃO
 C. F. G. R.



1733



1776





Arco do Bom Jesus
Litogravura 1848



ANÁLISE URBANA

Espaços Livres



Recife

MOINHO RECIFE

ANÁLISE URBANA

Espaços Livres

PRAÇA TIRADENTES

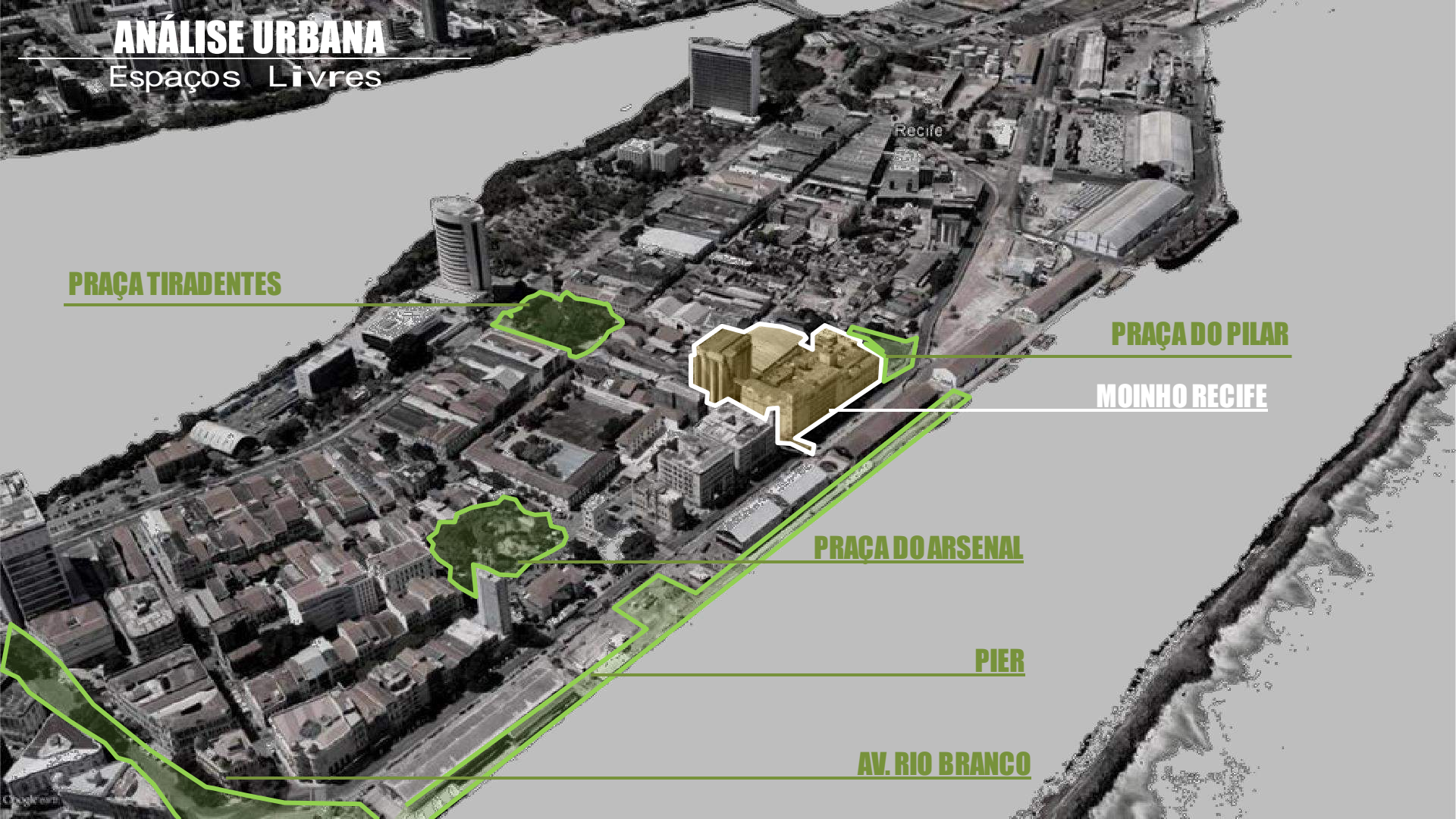
PRAÇA DO PILAR

MOINHO RECIFE

PRAÇA DO ARSENAL

PIER

AV. RIO BRANCO



ANÁLISE URBANA

Espaços Livres

PRAÇA TIRADENTES

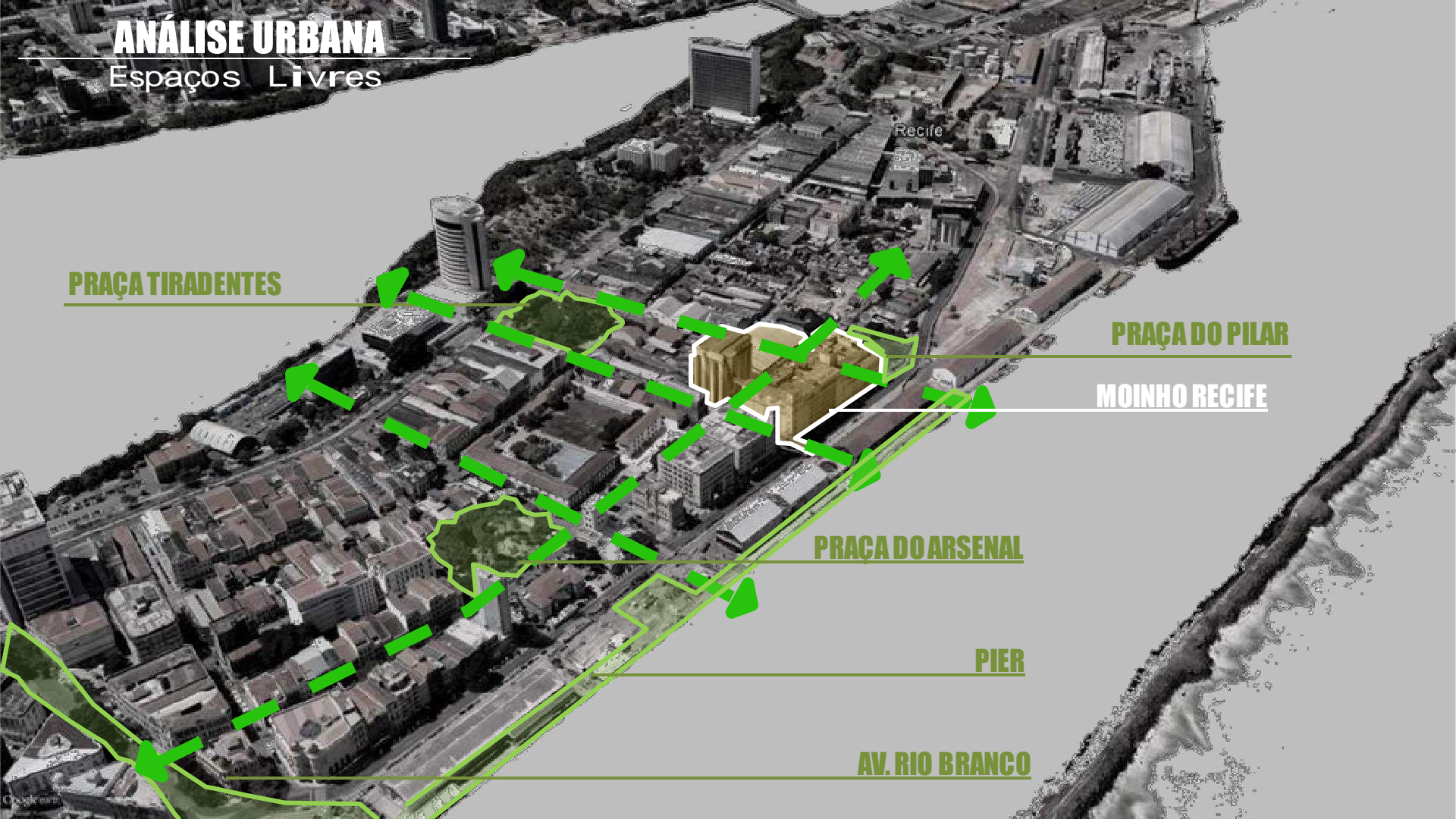
PRAÇA DO PILAR

MOINHO RECIFE

PRAÇA DO ARSENAL

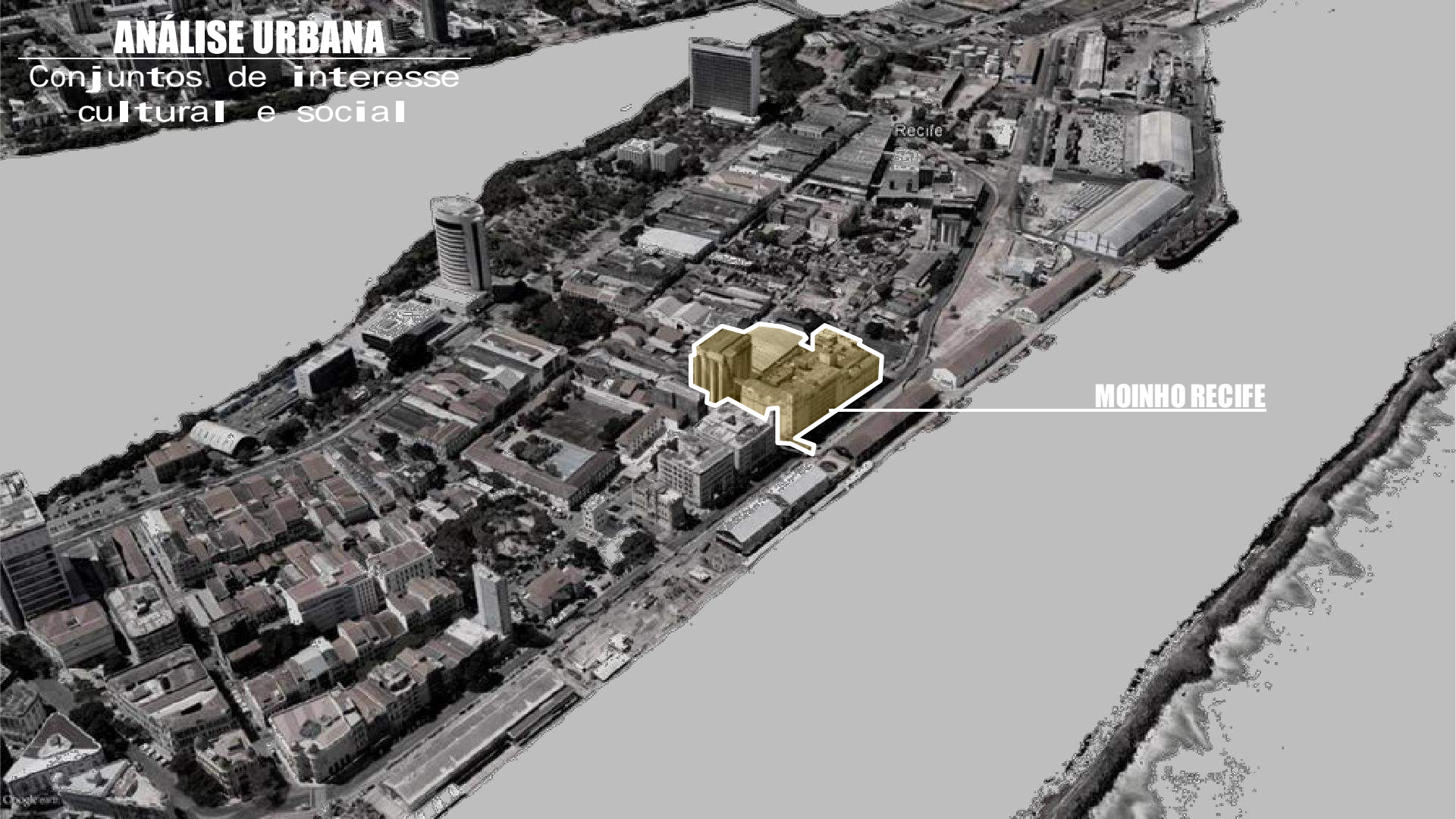
PIER

AV. RIO BRANCO



ANÁLISE URBANA

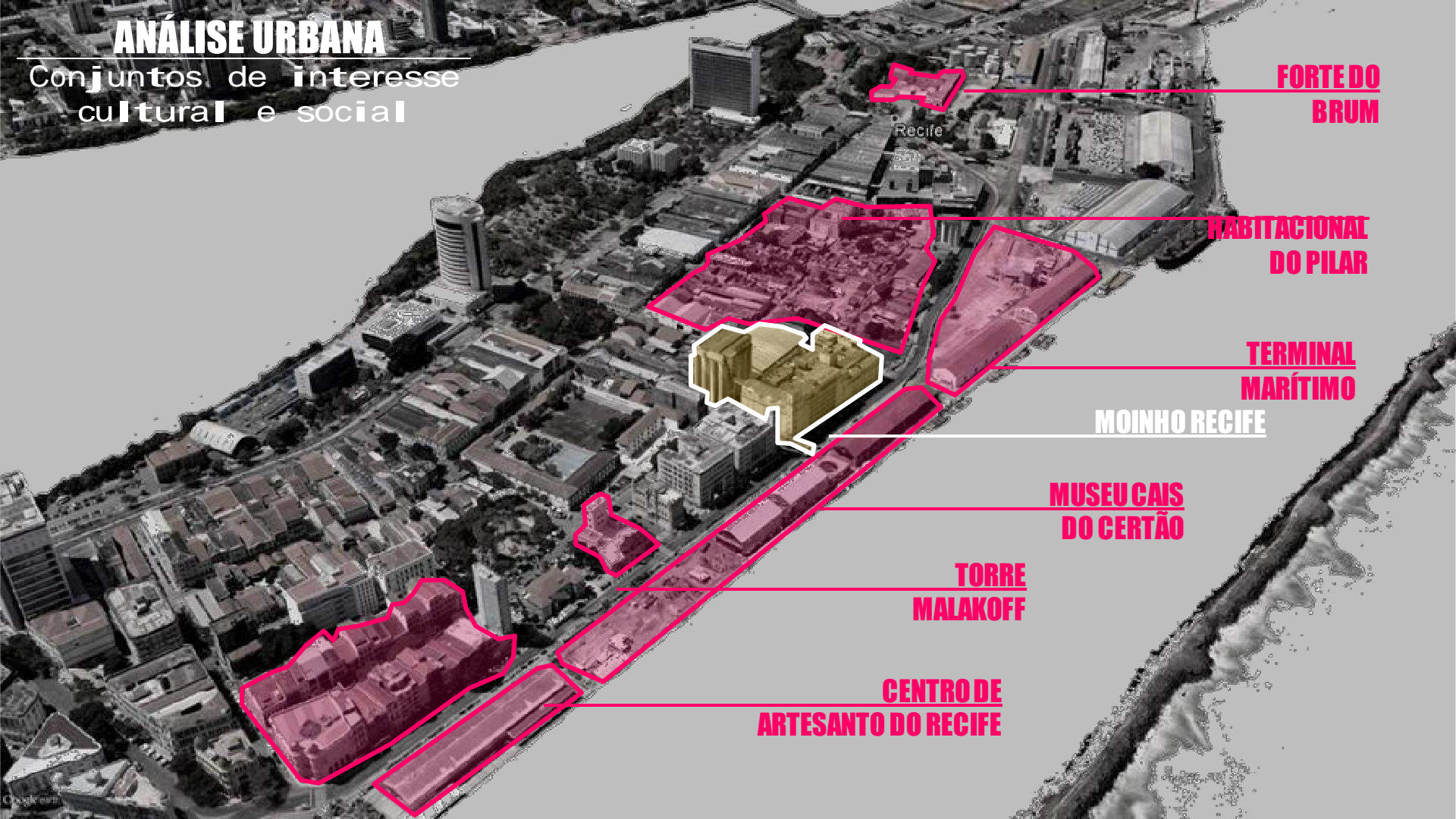
Conjuntos de interesse cultural e social



MOINHO RECIFE

ANÁLISE URBANA

Conjuntos de interesse cultural e social



**FORTE DO
BRUM**

**HABITACIONAL
DO PILAR**

**TERMINAL
MARÍTIMO**

MOINHO RECIFE

**MUSEU CAIS
DO CERTÃO**

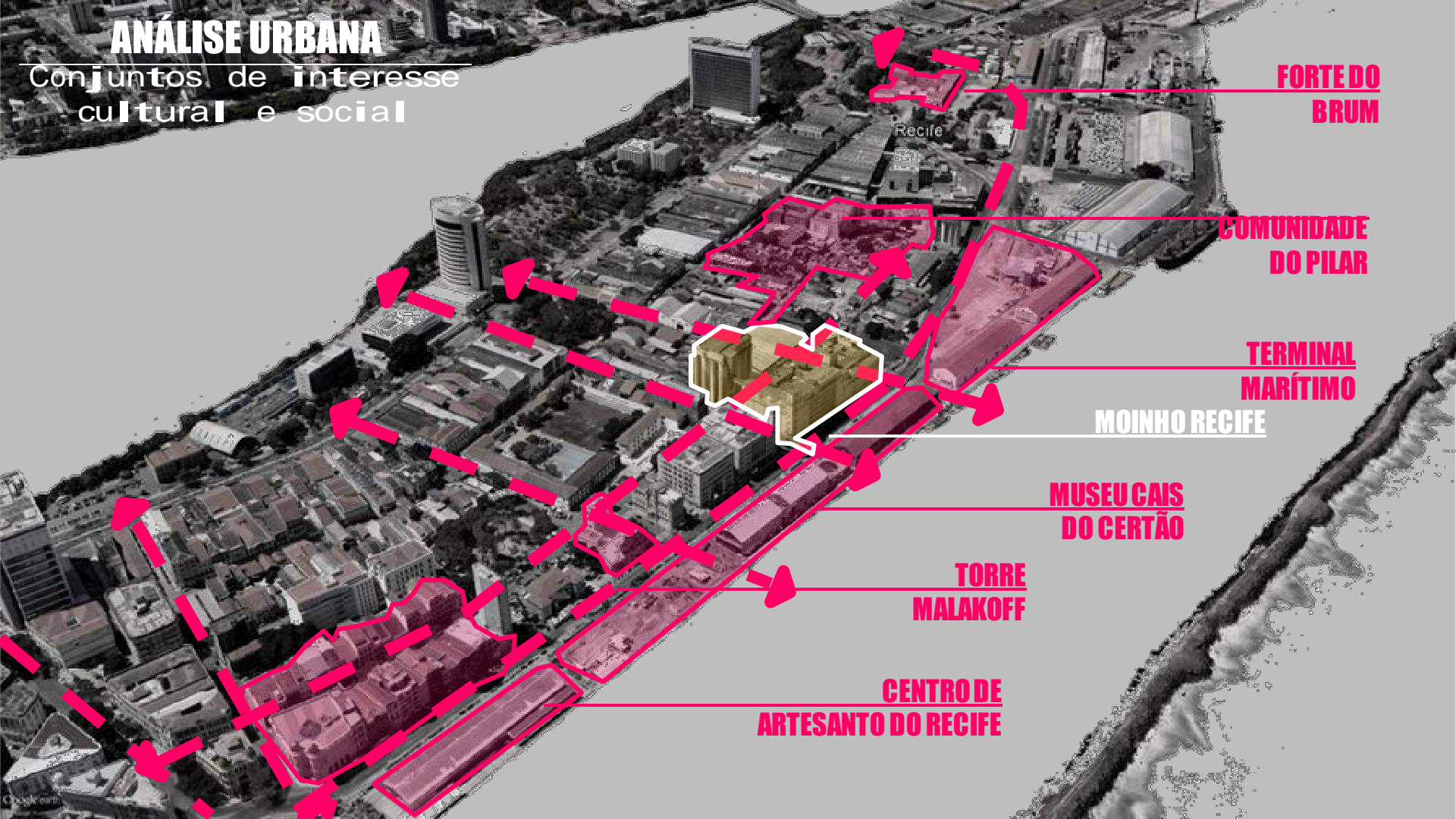
**TORRE
MALAKOFF**

**CENTRO DE
ARTESANTO DO RECIFE**

RUA DO BOM JESUS

ANÁLISE URBANA

Conjuntos de interesse cultural e social



FORTE DO BRUM

COMUNIDADE DO PILAR

TERMINAL MARÍTIMO

MOINHO RECIFE

MUSEU CAIS DO CERTÃO

TORRE MALAKOFF

CENTRO DE ARTESÃO DO RECIFE

RUA DO BOM JESUS

Inovação Amigável
Bem Cidade Recife Coworking
Economia Moradia Mobilidade
Interação Moradia Qualificação
Design Aceleradoras Identidade
Startups Empreendedorismo Estar Urbano
Referências
resiliente Pertencimento Coletivo XXI
Incubadoras Criatividade Saudável
Lazer Bairro Social Sec
Coinvenção
Inclusão
Vibrante Planejamento Trabalho
Digital Acessível Segura
Ilha Porto DNA



THE ROYAL PORTFOLIO

[ABOUT](#)

[HOTELS](#)

[DESTINATIONS](#)

[EXPERIENCES](#)

[TRAVEL](#)

[GALLERIES](#)

[CONTACT](#)

[RESERVATIONS](#)

An aerial photograph of a city harbor at dusk. The sky is filled with colorful, wispy clouds in shades of blue, purple, and pink. In the foreground, a marina is filled with numerous sailboats docked at a pier. In the middle ground, a large, modern hotel building is under construction, with its steel framework illuminated by warm lights. The background shows a city skyline with various buildings and lights, and a body of water extending to the horizon.

An Iconic Hotel in an Iconic Destination



















Caixa Fórum
Madri





MELVIN M. KAPLAN
REALTY, INC.

The UPS Store

eat drink look listen

FARMERS MARKET
September 2011
October 2011






MADISON
HOTEL
1000 WEST 17TH AVENUE
DENVER, CO 80202
(303) 733-1100

A word cloud of various concepts in Portuguese, arranged in a roughly triangular shape pointing upwards. The words are in different sizes and orientations, with the largest word being 'Conceito'. Other prominent words include 'Moradia', 'Aceleradoras', 'Empreendedorismo', 'Criatividade', and 'Bairro Social'. The background is white.

Coinvenção
Vibrante
Recife
Identidade
Cidade
Coletivo
Moradia
Mobilidade
Qualificação
Bem
Porto
Aceleradoras
Sec
Interação
Empreendedorismo
Ilha
Lazer
XXI
DNA
Inclusão
Pertencimento
Estar
resiliente
Criatividade
Digital
Bairro Social
Acessível
Saudável
Design
Planejamento
Segura
Startups
Incubadoras
Coworking