


**LEGENDA**

 **CONEXÕES ECOLÓGICAS**

CONCEITOS:



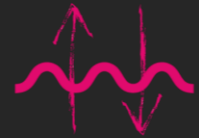
**CHEGAR**



**PERCORRER**



**ABRAÇAR**

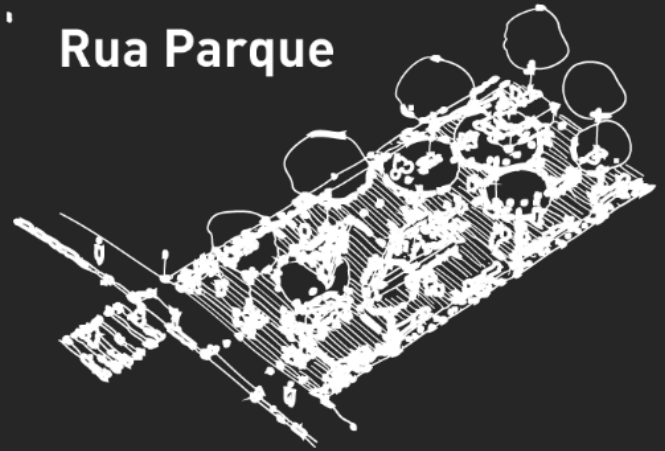


**ATRAVESSAR**


Passeio




Rua Parque



Alameda



Via Verde



**CHEGAR**

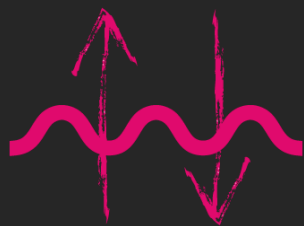
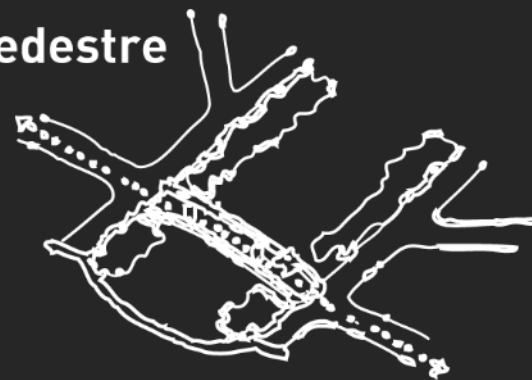




Travessia  
de Barco



Ponte de Pedestre  
e Ciclista



**ATRAVESSAR**





Janelas



Terraços



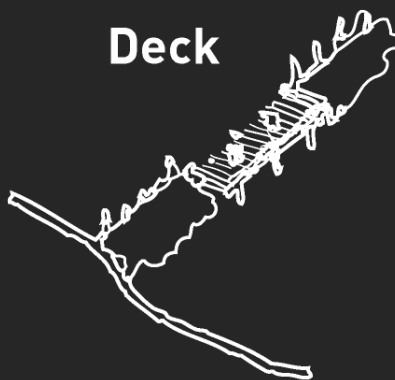
Passarela



Deck Flutuante



Deck



Arquibancada



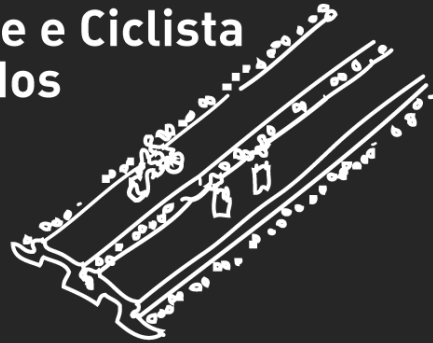
**ABRAÇAR**







Pedestre e Ciclista  
Separados



Pedestre e Ciclista  
Compartilhado



Pedestre e Ciclista  
adaptados à  
preexistências



**PERCORRER**







**PORTA DA MATA (NORTE)**



**PORTA DO RIO (OESTE)**



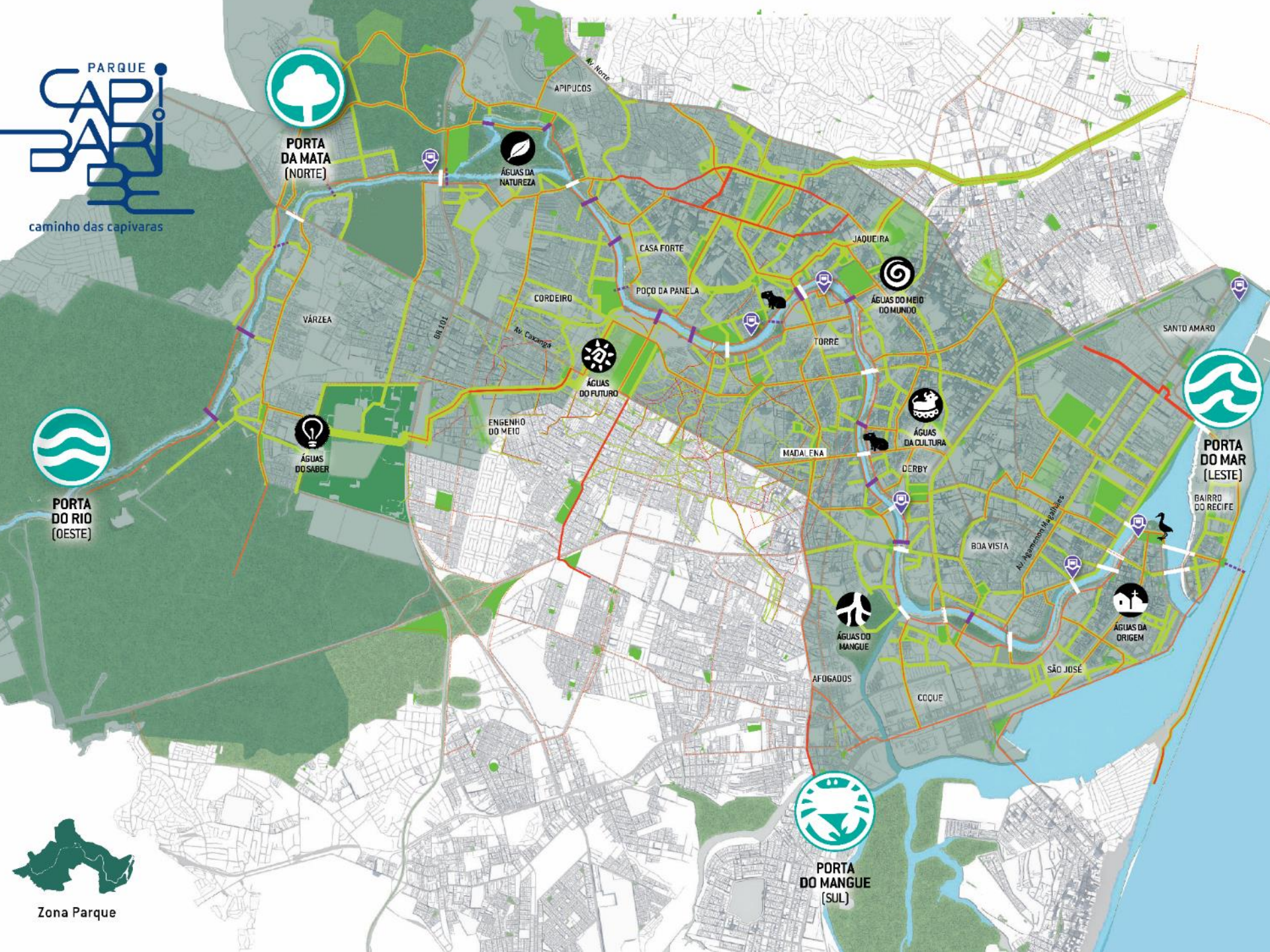
**PORTA DO MANGUE (SUL)**



**PORTA DO MAR (LESTE)**



Zona Parque





PROJETO DE LONGO PRAZO



**51 Km**  
DE RUAS PARQUES



**12**  
PASSARELAS



**45 Km**  
DE CICLOVIÁRIO  
NA ZONA PARQUE



**42 bairros**  
IMPACTADOS

**445 mil**  
PESSOAS  
DIRETAMENTE  
BENEFICIADAS



**7.444 ha**  
DE ÁREA DE INFLUÊNCIA



## ARTICULAÇÕES MUNICIPAIS

### *IPCS*

*Revisão das Normas Urbanísticas*

*Projeto Centro Cidadão – UNICAP/PCR*

### *SEMOC*

*Projeto Rotas Cicláveis do Recife*

*Medidas de Mitigação*

*Levantamento de áreas públicas (fundo de lotes)*

### *URB*

*Parque Caiara e entorno*

*Ponte da 3<sup>o</sup> Perimetral (Monteiro)*

### *TURISMO*

*Ciclofaixa de Turismo e Lazer*

*Projeto Recife de Coração*

*Parque Santana*

*Mobiliário Urbano*

### *SEHAB*

*Habitacional Coelhos/ Joana Bezerra*

### *SECRETARIA DE PROJ. ESPECIAIS*

*Upinha Poço da Panela*

### *SANEAR*

*ETE- Cordeiro*

*Áreas críticas (projeto de urbanização integrada)*

### *EMLURB*

*Ação de Educação Ambiental*

*Gestão de praças e parques*

*Ecoponto*

### *CTTU*

*Sistema viário*



PARCERIAS »



POR VOCÊ, TRABALHANDO SEM PARAR.



# PARQUE CAPIBARIBE

Zona de Influência  
2016

